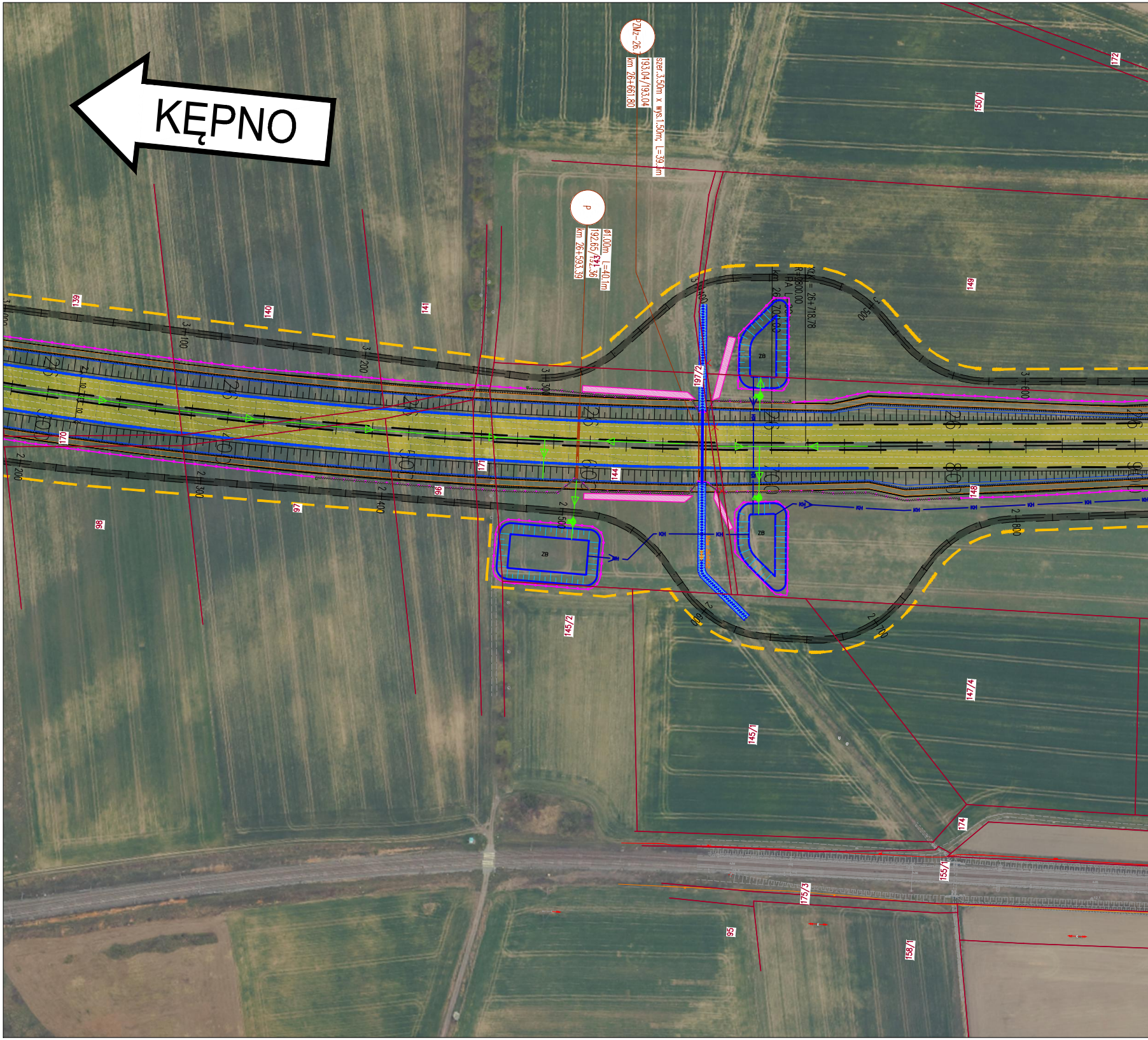
KĘPNO
PZMz-26.
km 26+661.80
193.04/193.04
szer.3.50m x wys.1.50m; L=39.
P
km 26+593.39
192.65/192.36
Ø1.00m L=40.1m
KtK = 26+718.78
R=2800.00
RA
km 26+700.00
ZB
ZB
ZB
KH
197/2
139
140
141
149
150/1
172
170
171
144
96
97
98
145/2
145/1
147/4
148
174
155/1
175/3
95
158/1
3+100
3+200
3+300
3+400
3+500
3+600
2+200
2+300
2+400
2+500
2+600
2+700
2+800
26
26
26
26
26

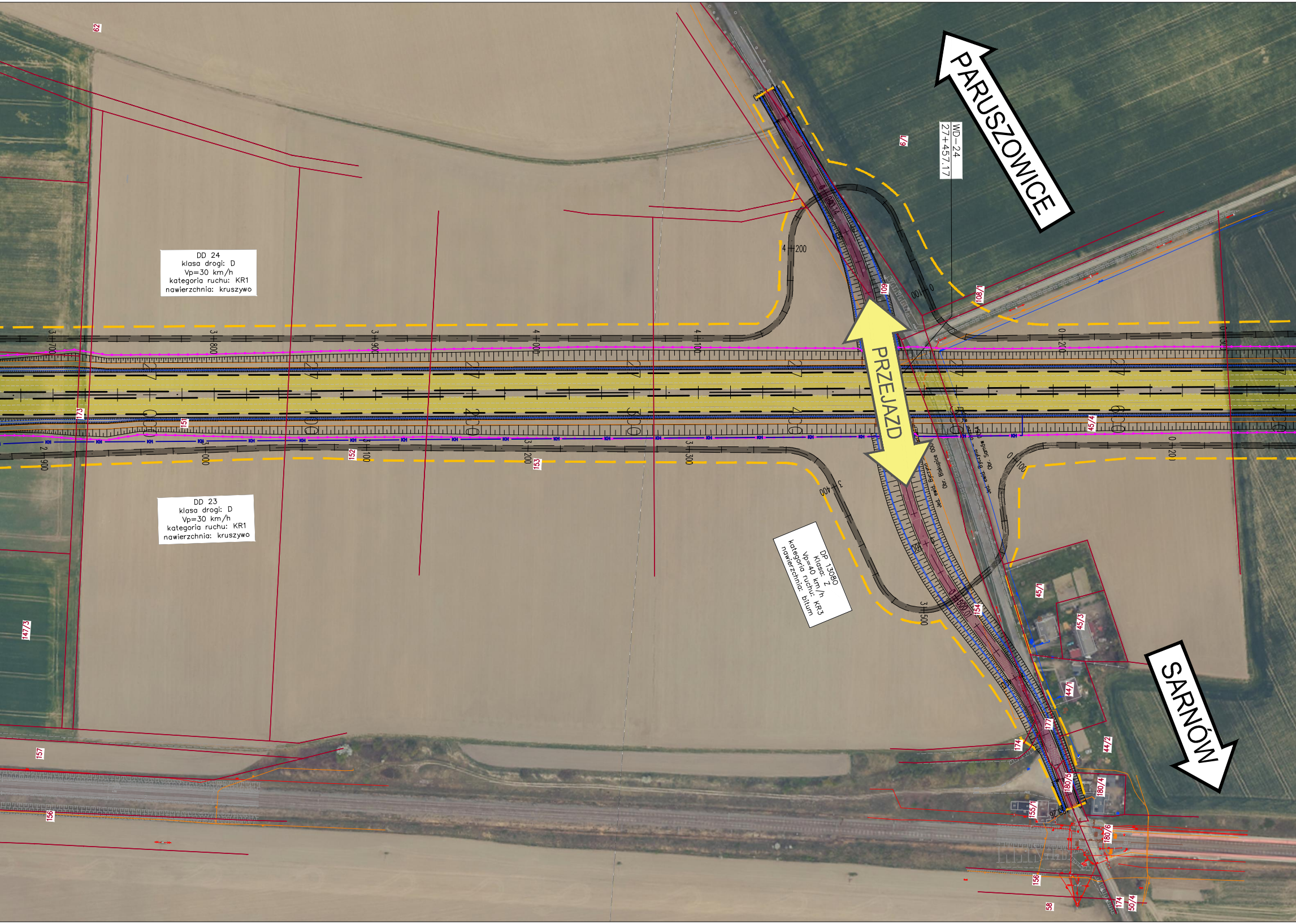
PARUSZOWICE
SARNÓW
PRZEJAZD
WD-24
27+457.17
DD 24
klasa drogi: D
Vp=30 km/h
kategoria ruchu: KR1
nawierzchnia: kruszywo
DD 23
klasa drogi: D
Vp=30 km/h
kategoria ruchu: KR1
nawierzchnia: kruszywo
DP 13080
Klasa: Z
Vp=40 km/h
kategoria ruchu: KR3
nawierzchnia: bitum
4+200
3+700
3+800
3+900
4+000
4+100
0+200
2+900
3+000
3+100
3+200
3+300
3+400
3+500
0+100
27
62
6/1
108/1
109
173
151
152
153
154
45/4
45/1
45/3
44/1
44/2
177
174
180/5
180/4
180/6
155/1
147/3
157
156
58
50/4

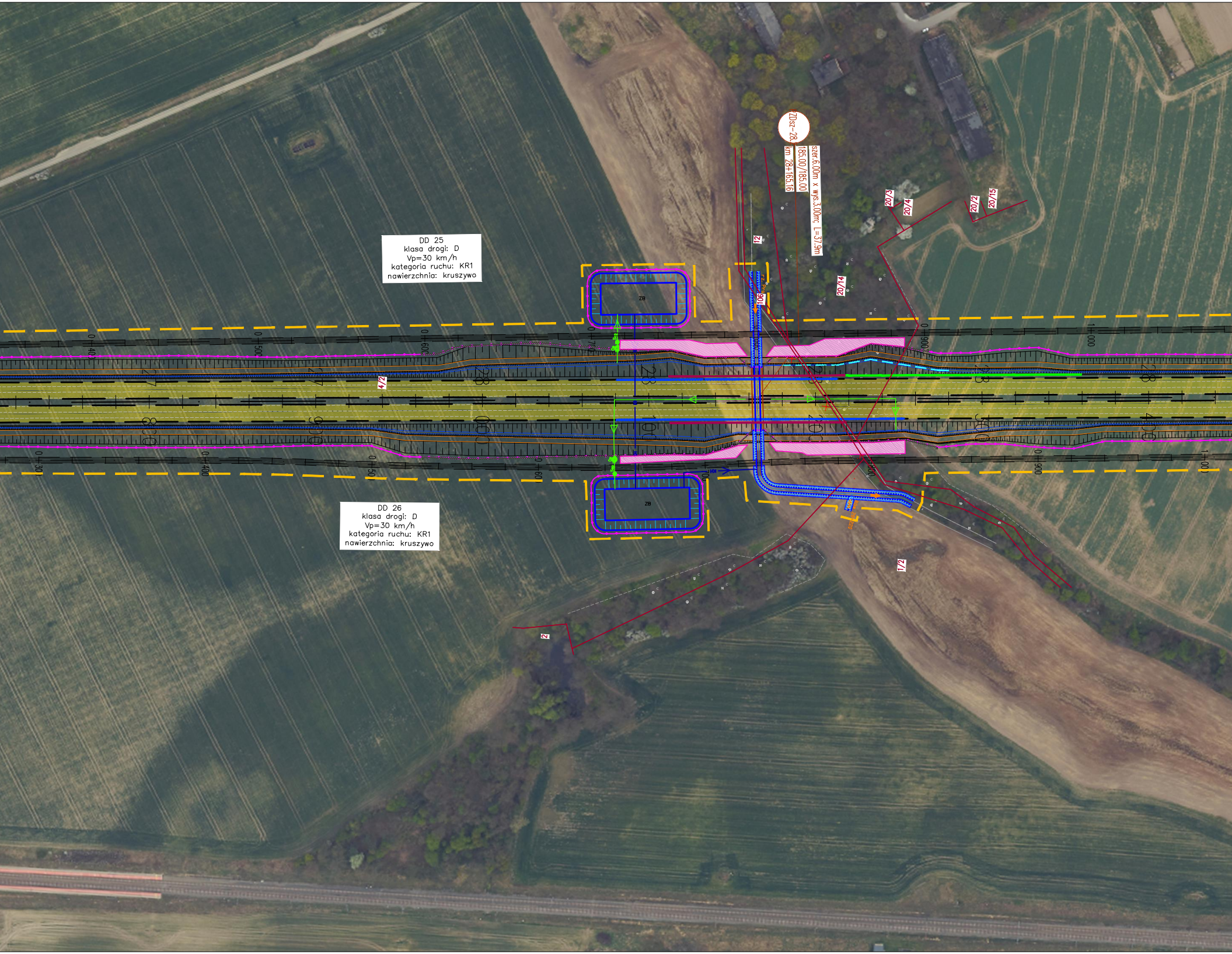

DD 25
klasa drogi: D
Vp=30 km/h
kategoria ruchu: KR1
nawierzchnia: kruszywo
DD 26
klasa drogi: D
Vp=30 km/h
kategoria ruchu: KR1
nawierzchnia: kruszywo
ZDsz-28.
km 28+165.16
185.00/185.00
szer.6.00m x wys.3.00m; L=37.9m
20/3
20/4
20/2
20/15
20/14
12
106
4/2
1/2
2
ZB
ZB
0+400
0+500
0+600
0+700
0+900
1+000
0+300
0+400
0+500
0+600
0+700
0+800
0+900
1+00

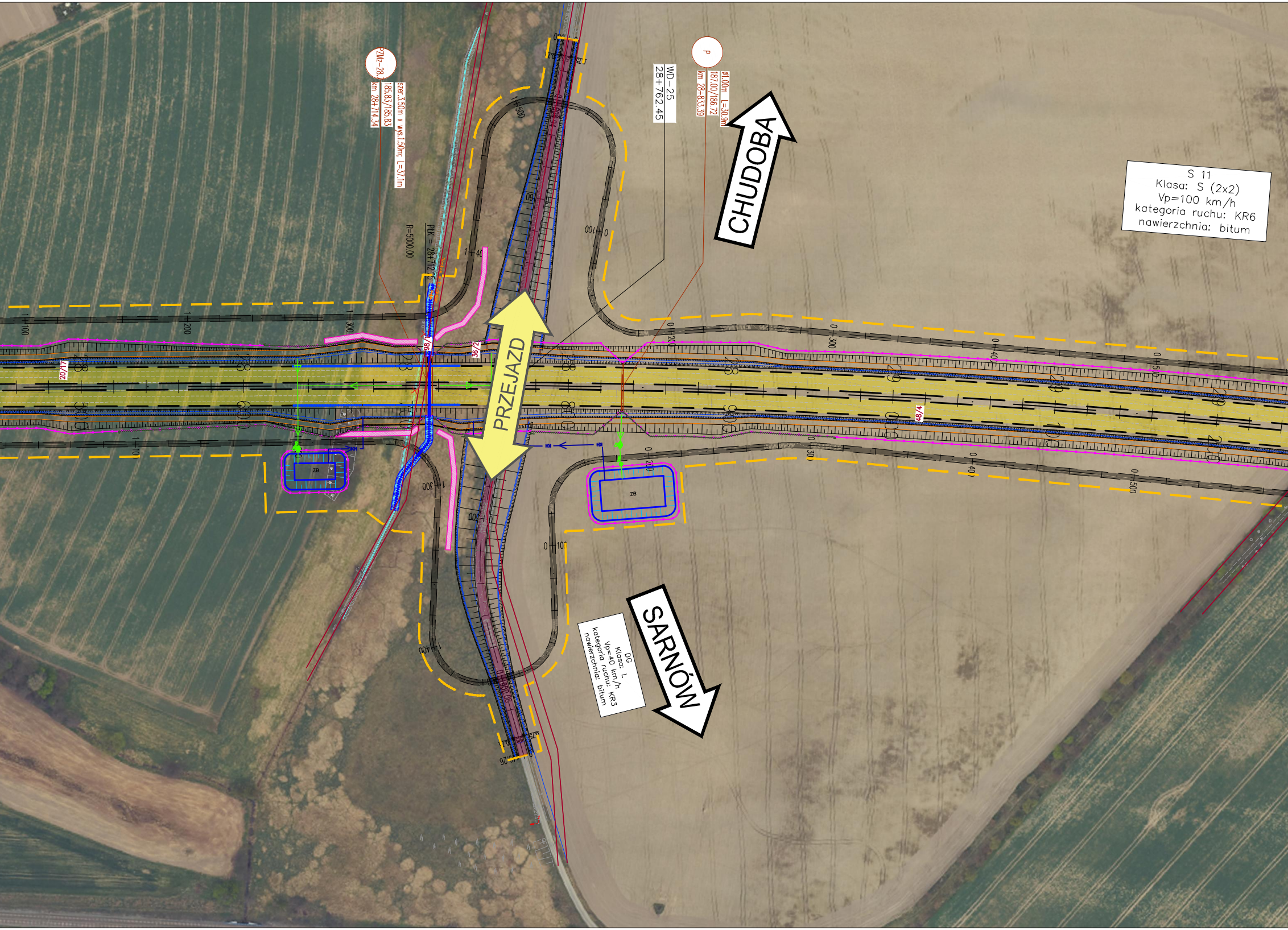
PZMz-28.7
szer.3.50m x wys.1.50m; L=37.1m
185.83/185.83
km 28+714.34
R=5000.00
PłK = 28+712.25
WD-25
28+762.45
P
ø1.00m L=30.9m
187.00/186.72
km 28+833.39
CHUDOBA
S 11
Klasa: S (2x2)
Vp=100 km/h
kategoria ruchu: KR6
nawierzchnia: bitum
PRZEJAZD
20/17
98/1
36/2
48/4
ZB
ZB
DG
Klasa: L
Vp=40 km/h
kategoria ruchu: KR3
nawierzchnia: bitum
SARNÓW

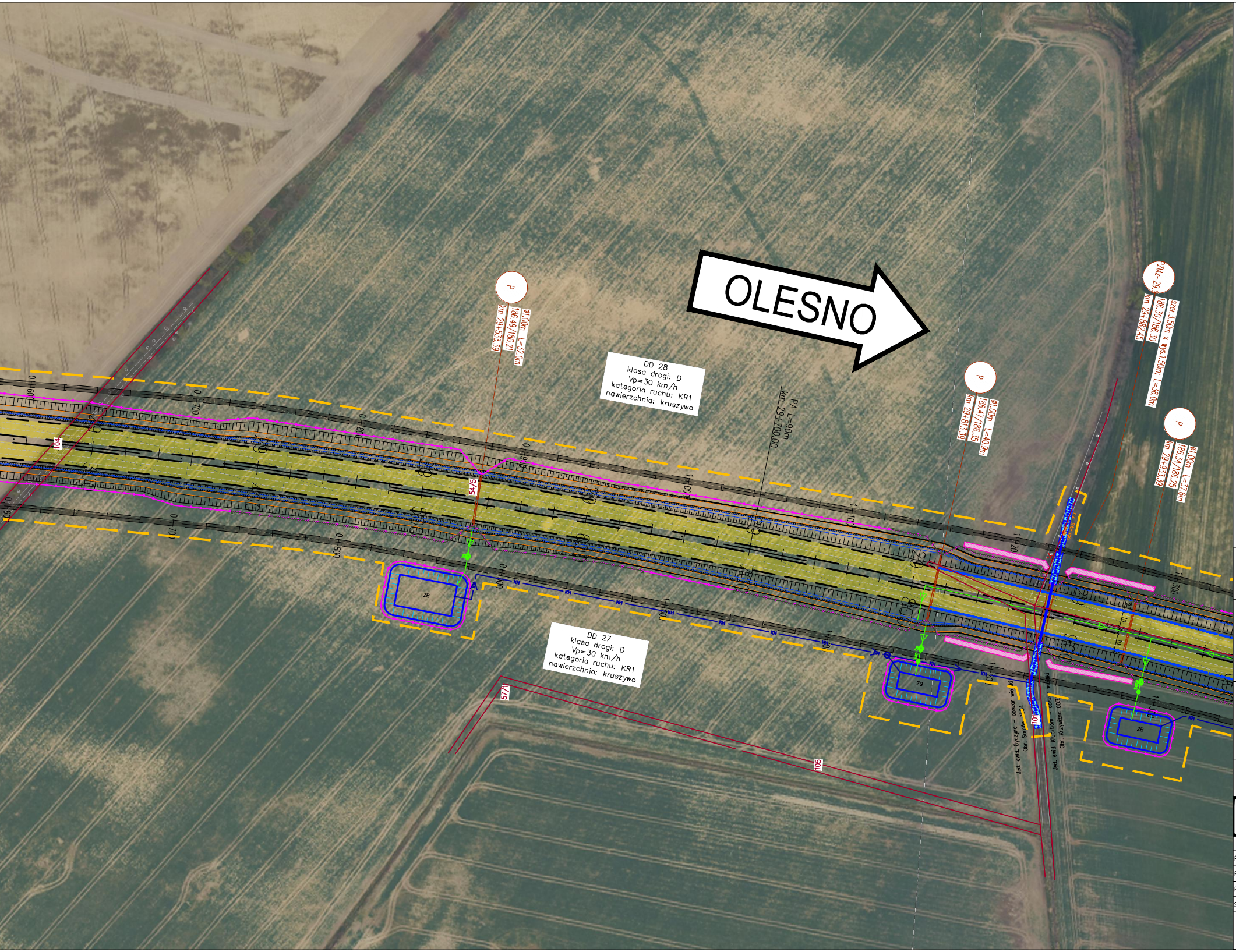
OLESNO
P
Ø1.00m L=32.0m
186.49/186.21
km 29+533.39
DD 28
klasa drogi: D
Vp=30 km/h
kategoria ruchu: KR1
nawierzchnia: kruszywo
PA L=90m
km 29+700.00
P
Ø1.00m L=40.9m
186.47/186.35
km 29+813.39
PZMz-29.9
szer.3.50m x wys.1.50m; L=36.0m
186.30/186.30
km 29+882.45
P
Ø1.00m L=37.6m
186.34/186.25
km 29+933.39
DD 27
klasa drogi: D
Vp=30 km/h
kategoria ruchu: KR1
nawierzchnia: kruszywo
54/5
57/1
104
105
101
ZB
KH
rz. Struga
Jed. ewid. Byczyna - obszar wiejski
Obr. Sarnów 0054
Jed. ewid. Kluczbork - obszar wiejski
Obr. Krzywizna 0037

SCHEMAT ARKUSZY

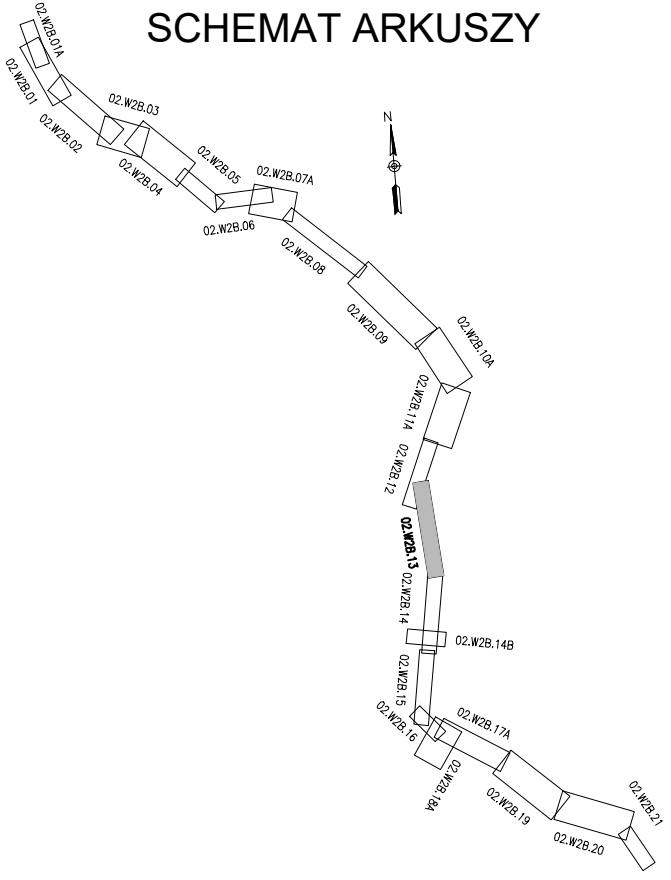
N
02.W2B.01A
02.W2B.01
02.W2B.02
02.W2B.03
02.W2B.04
02.W2B.05
02.W2B.06
02.W2B.07A
02.W2B.08
02.W2B.09
02.W2B.10A
02.W2B.11A
02.W2B.12
02.W2B.13
02.W2B.14
02.W2B.14B
02.W2B.15
02.W2B.16
02.W2B.17A
02.W2B.18A
02.W2B.19
02.W2B.20
02.W2B.21

INWESTOR
SKARB PAŃSTWA - GENERALNY DYREKTOR DRÓG KRAJOWYCH I AUTOSTRAD
REPREZENTOWANY PRZEZ GENERALNĄ DYREKCJĘ DRÓG KRAJOWYCH
I AUTOSTRAD ODDZIAŁ W OPOLU, 45-085 OPOLE, UL. NIEDZIAŁKOWSKIEGO 6
GDDKiA

PROJEKTANT
TRAKT sp. z o.o. sp.k.
40-159 Katowice, ul. Jesionowa 9a
tel: (0-32) 228-12-70, fax: (0-32) 220-70-04
trakt@trakt.eu

ZADANIE:
OPRACOWANIE DOKUMENTACJI PROJEKTOWEJ
(ETAPU STEŚ i KP) WRAZ Z UZYSKANIEM DECYZJI
O ŚRODOWISKOWYCH UWARUNKOWANIACH DLA ZADANIA
BUDOWA DROGI EKSPRESOWEJ S11 KĘPNO - A1 NA ODCINKU
KĘPNO - GRANICA WOJEWÓDZTWA (Z WYŁĄCZENIEM OBWODNICY OLESNA)

NAZWA OPRACOWANIA
MATERIAŁY NA SPOTKANIA INFORMACYJNE

TYTUŁ RYSUNKU
PLAN SYTUACYJNY W2B

FUNKCJA	IMIĘ I NAZWISKO	SPECJALNOŚĆ	NUMER UPRAWNIEŃ	PODPIS
Projektant	mgr inż. Marek Stalmach	konstr. bud.	157/98	
Projektant	mgr inż. Krzysztof Jędrzykiewicz	drogowa	SLK/7861/PBD/18	Jędrzykiewicz
Projektant	mgr inż. Paweł Szczepaniak	drogowa	MAP/0034/POOD/12	
Sprawdzający	inż. Przemysław Gnutek	drogowa	SLK/3632/POOD/11	P. Gnutek

NR UMOWY	SKALA	DATA	STADIUM	BRANŻA	NR RYS.
62/2017 (PR-768/18)	1:2000	LUTY 2020	KP	DROGOWA	02.W2B.13